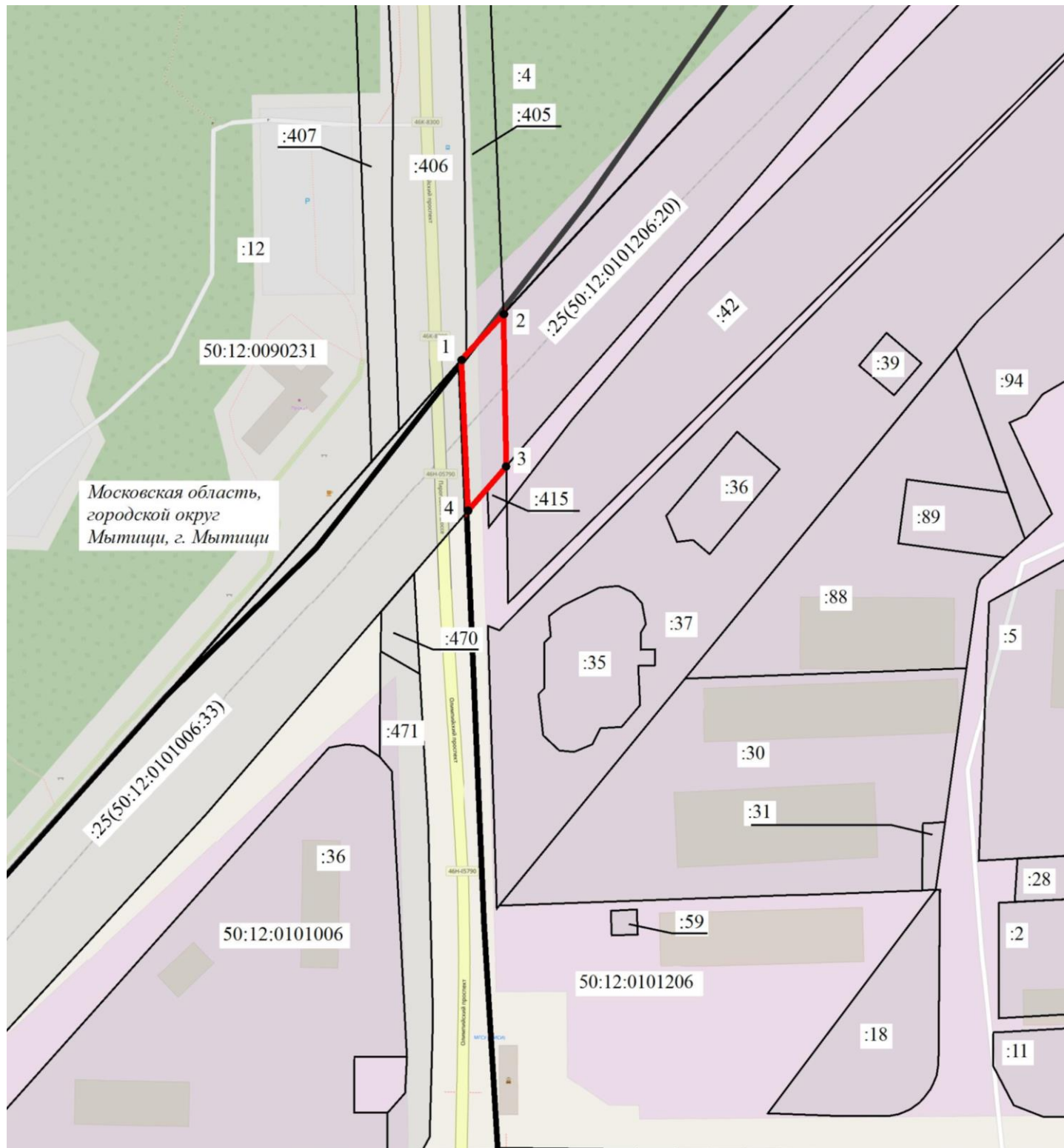


ОПИСАНИЕ МЕСТОПОЛОЖЕНИЯ ГРАНИЦ
 публичного сервитута для размещения объекта: «Реконструкция автомобильной дороги
 Пироговское шоссе на участке от автомобильной дороги Волковское шоссе до
 автомобильной дороги «Виноградово-Болтино-Тарасовка»

Раздел 1



Сведения об объекте		
№ п/п	Характеристика объекта	Описание характеристик
1	2	3
1	Местоположение объекта	Московская область, городской округ Мытищи, г. Мытищи
2	Площадь объекта +/- величина погрешности определения площади (Р +/- ΔР)	804 м ² +/- 9 м ²
3	Иные характеристики объекта	Вид объекта реестра границ: Зона с особыми условиями использования территории. Содержание ограничений использования объектов недвижимости в пределах зоны или территории: Публичный сервитут для размещения объекта: «Реконструкция автомобильной дороги Пироговское шоссе на участке от автомобильной дороги Волковское шоссе до автомобильной дороги «Виноградово-Болтино-Тарасовка». Срок установления 10 лет. Владелец публичного сервитута: Государственное казенное учреждение Московской области «Дирекция дорожного строительства», 143522, Московская обл., г.о. Истра, территория Нью Рига Резорт, строение 2, помещение III, часть комнаты 5, info@ddsmo.ru


План границ объекта



Условные обозначения:

Масштаб 1:1000

 1	- проектные границы публичного сервитута и характерные точки
 50:12:0101006	- граница кадастрового квартала по сведениям ЕГРН
:415	- номер кадастрового квартала
50:12:0101206:20(50:12:0000000:25)	- кадастровый номер земельного участка по сведениям ЕГРН
Московская область, городской округ Мытищи, г. Мытищи	- кадастровый номер испрашиваемого земельного участка
	- название муниципального образования

Подпись:  / О.С. Мацагора Дата «16» февраля 2023 г.

Место для оттиска печати (при наличии) лица, составившего описание местоположения границ публичного сервитута